

Señor
JUEZ MUNICIPAL BOGOTA
Ciudad

REFERENCIA: Acción de Tutela promovida por MARIA ISABEL ARANGO
SAS en contra de Ministerio de Ambiente y Desarrollo
Sostenible

ASUNTO: Escrito de Acción de Tutela.

Respetado Señor Juez,

MARIA ISABEL ARANGO ARCINIEGAS, mayor de edad, identificada con la cedula de ciudadanía No. 39685297 de Usaquén, domiciliado y residente en la ciudad de Bogotá, obrando en mi condición de representante legal de la empresa **MARIA ISABEL ARANGO SAS**, identificada con el NIT No. 830502013 - 1, con domicilio para estos efectos en Bogotá, por medio del presente escrito procedo a presentar ACCIÓN DE TUTELA en contra del MINISTERIO DE AMBIENTE Y DESARROLLO SOSTENIBLE con ocasión de la vulneración del DERECHO FUNDAMENTAL DE PETICIÓN previsto en el artículo 23 de la Constitución Política, y bajo las formalidades previstas en la Ley 1755 de 2015, en los siguientes términos:

I. IDENTIFICACIÓN DE LAS PARTES:

- 1.1. Accionante: MARIA ISABEL ARANGO SAS
- 1.2. Accionado: Ministerio de Ambiente y Desarrollo Sostenible

II. FUNDAMENTOS DE HECHO:

- 1- El día 14 de Octubre de 2025, al correo electrónico info@minambiente.gov.co enviamos derecho de petición el cual quedó confirmado bajo el radicado 2025E1054501 del día 15 de Octubre de 2025. Solicitando:

SE EXPIDA VIABILIDAD Y/O CONCEPTO AMBIENTAL FAVORABLE con la finalidad de viabilizar la instalación y construcción de una estación de telecomunicaciones denominada “**TOL EL TOCHE MUNICIPIO DE IBAGUE DEPARTAMENTO DEL TOLIMA COIORDENADAS LATITUD 4.5288621 LONGITUD - 75.412806**”, toda vez que este proyecto es un servicio de utilidad pública e interés social en busca de facilitar el estudio, tendido, construcción y operación de redes y así avanzar en la mejora de la calidad del servicio, así como la ampliación de cobertura a territorios que no tienen acceso a la conectividad y como ya se menciona no conlleva ni requiere servicios de acueducto o manejo de aguas, tampoco requiere afectación de vallados ni instalaciones sanitarias. El proyecto no requiere la generación de residuos sólidos, y los equipos electrónicos a instalar no presentan emisiones de ruidos o contaminantes de ningún tipo.

- 2- El día 10 de noviembre de 2025, a través de correo electrónico el Ministerio de

ambiente y desarrollo sostenible nos envía respuesta requiriendo

a) Fecha prevista para la iniciación del proyecto, obra o actividad, junto con su respectivo cronograma de ejecución.

b) Localización del área donde se realizará la actividad, presentando las coordenadas planas en el sistema MAGNA-SIRGAS, indicando el origen, con su respectiva cartografía en formato análogo y digital. La cartografía debe incluir el listado de los vértices de la poligonal, indicando el orden en que se digitalizan para cerrar la poligonal.

c) Descripción técnica detallada de las actividades a desarrollar. Sobre este literal se aclara que es de suma importancia describir todas y cada una de las actividades que se desarrollarán y que dicha información coincida con la ubicación geográfica remitida.

d) Medidas de manejo ambiental propuestas para el desarrollo de la actividad

3- El día 4 de Diciembre de 2025 mediante correo electrónico a info@minambiente.gov.co se envía al ministerio de ambiente y desarrollo sostenible lo solicitado, correo confirmado bajo el radicado 2025E1065238 del 4 de Diciembre de 2025

4- El día 13 de Febrero de 2026 a través del correo electrónico oficial del Ministerio de Ambiente y Desarrollo Sostenible: servicioalciudadano@minambiente.gov.co, recibimos respuesta a radicados Ambiente No. 12026E1003522, 2026E1003522, 2026E1003420 y 2025E1065238. "Solicitud de concepto y/o viabilidad ambiental para la instalación de la estación de telecomunicaciones denominada TOLE EL TOCHE MUNICIPIO DE IBAGUE DEPARTAMENTO DEL TOLIMA COORDENADAS LATITUD 4.5288621 LONGITUD -75.412806". Donde el Ministerio de Ambiente y Desarrollo Sostenible nos solicitaba :

A- Descripción técnica de las actividades a desarrollar

B -Medidas de manejo ambiental para el desarrollo de la actividad.

5- El día 4 de Marzo de 2026. a través de los correos electrónicos oficiales dispuesto para la atención al ciudadano del Ministerio de Ambiente y Desarrollo Sostenible info@minambiente.gov.co y servicioalciudadano@minambiente.gov.co se envía lo requerido por el Ministerio de ambiente y desarrollo sostenible confirmada vía correo electrónico bajo el número 2026E 1011147 del día 4 de Marzo de 2026 sin que a la fecha tengamos una respuesta

2.1. Frente a los Derechos de Petición, el Artículo 14 de la Ley 1437 de 2011, que fue modificada por el Artículo 1º de la Ley 1755 de 2015, dispone que "toda petición deberá resolverse dentro de los quince (15) días siguientes a su recepción." y el numeral primero del mismo Artículo dispone que "Las peticiones de documentos y de información deberán resolverse dentro de los diez (10) días siguientes a su recepción."

2.2. Frente a los términos anteriormente enunciados, se debe contabilizar los quince

(15) días que ostentaba el Ministerio de Ambiente y Desarrollo Sostenible confirmación de la radicación, es decir, el 4 de Marzo de 2026, por lo que el término transcurrió entre el 5 de Marzo de 2026 al 27 de Marzo de 2026, sin que a la fecha se haya recibido respuesta.

2.3. Por lo tanto, ante la falta de respuesta por parte del aquí accionado y fenecido el término que le otorga la Ley, se determina la vulneración a nuestro DERECHO FUNDAMENTAL DE PETICIÓN.

26. Por favor, señor Juez de Tutela, considere que la respuesta de fondo a la comunicación del concepto y/o viabilidad ambiental para la construcción de infraestructura de telecomunicaciones es imprescindible para llevar a cabo la búsqueda de opciones para la instalación de la estación de comunicaciones, no sin antes recalcar que este traerá consigo la posibilidad para sus habitantes del acceso al servicio de telefonía móvil celular e internet.

Vemos mancillados nuestros derechos constitucionales al presentar el derecho de petición ante la autoridad, sin que a la fecha hayamos recibido una respuesta de fondo a nuestra problemática.

III. DERECHOS QUE SE CONSIDERAN VULNERADOS:

La conducta que se constituye en el presente caso es la vulneración o afectación al derecho fundamental consagrado en el artículo 23 de la Constitución Política de Colombia ya que el derecho que le asiste a los ciudadanos de elevar peticiones respetuosas ante las autoridades y su respuesta en atención a los términos legales señalados, no se está cumpliendo, por lo cual, la entidad accionada está vulnerando el derecho de petición del suscrito.

IV. FUNDAMENTOS DE DERECHO:

El Artículo 86 de la Constitución Política ¹ establece que toda persona podrá acudir a la acción de tutela para reclamar la protección a sus derechos constitucionales fundamentales, y procederá contra toda acción u omisión de las autoridades públicas, o particulares según se trate, siempre que “el afectado no disponga de otro medio de defensa judicial, salvo que aquélla se utilice como mecanismo transitorio para evitar un perjuicio irremediable”

La Corte Constitucional en Sentencia T-149 de 2013 determina que los artículos 5 y 6 del Decreto 2591 de 1991² confirma la naturaleza residual de la acción de tutela y sus condiciones de procedencia cuando existe un mecanismo ordinario de defensa, e indica que la eficacia de dichos recursos debe ser apreciada en concreto, “atendiendo las circunstancias en que se encuentra el solicitante”. Cuando se trata de proteger el derecho de petición, el ordenamiento jurídico colombiano no tiene previsto un medio de defensa judicial idóneo ni eficaz diferente de la acción de tutela, de modo que quien resulte afectado por la vulneración a este derecho fundamental no dispone de ningún mecanismo ordinario de naturaleza judicial que le permita efectivizar el mismo. Por esta razón, quien encuentre que la debida resolución a su derecho de petición no fue producida o comunicada dentro de los términos que la ley señala, esto es, que se quebrantó su garantía fundamental, puede acudir directamente a la acción de amparo constitucional.(...)”

¹ Artículo 86. Toda persona tendrá acción de tutela para reclamar ante los jueces, en todo momento y lugar, mediante

un procedimiento preferente y sumario, por sí misma o por quien actúe a su nombre, la protección inmediata de sus derechos constitucionales fundamentales, cuando quiera que éstos resulten vulnerados o amenazados por la acción o la omisión de cualquier autoridad pública. La protección consistirá en una orden para que aquel respecto de quien se solicita la tutela, actúe o se abstenga de hacerlo. El fallo, que será de inmediato cumplimiento, podrá impugnarse ante el juez competente y, en todo caso, éste lo remitirá a la Corte Constitucional para su eventual revisión. Esta acción solo procederá cuando el afectado no disponga de otro medio de defensa judicial, salvo que aquella se utilice como mecanismo transitorio para evitar un perjuicio irremediable. En ningún caso podrán transcurrir más de diez días entre la solicitud de tutela y su resolución. La ley establecerá los casos en los que la acción de tutela procede contra particulares encargados de la prestación de un servicio público o cuya conducta afecte grave y directamente el interés colectivo, o respecto de quienes el solicitante se halle en estado de subordinación o indefensión.

² Decreto 2591 de 1999: Artículo 5o. Procedencia de la acción de tutela. La acción de tutela procede contra toda acción u omisión de las autoridades públicas, que haya violado, viole o amenace violar cualquiera de los derechos de que trata el artículo 2 de esta ley. También procede contra acciones u omisiones de particulares, de conformidad con lo establecido en el Capítulo III de este Decreto. La procedencia de la tutela en ningún caso está sujeta a que la acción de la autoridad o del particular se haya manifestado en un acto jurídico escrito.

De igual forma, la corporación establece que “la garantía real al derecho de petición radica en cabeza de la administración una responsabilidad especial, sujeta a cada uno de los elementos que informan su núcleo esencial. La obligación de la entidad estatal no cesa con la simple resolución del derecho de petición elevado por un ciudadano, es necesario además que dicha solución remedie sin confusiones el fondo del asunto; que este dotada de claridad y congruencia entre lo pedido y lo resuelto; e igualmente, que su oportuna respuesta se ponga en conocimiento del solicitante, sin que pueda tenerse como real, una contestación falta de constancia y que sólo sea conocida por la persona o entidad de quien se solicita la información.”³

Por otro lado, y teniendo en cuenta que el derecho de petición es una garantía fundamental de aplicación inmediata, cuya efectividad resulta indispensable para la consecución de los fines esenciales del Estado, la protección de los ciudadanos y por ende la garantía de los principios, derechos y deberes consagrados en Constitución Política de Colombia, así como el cumplimiento de las funciones y los deberes de para los cuales fueron instituidas la autoridades de la República, la Sentencia T-441/13 de la Corte Constitucional manifiesta que “La vulneración del derecho de petición se presenta por la negativa de un agente de emitir respuesta de fondo, clara, oportuna y en un tiempo razonable, y por no comunicar la respectiva decisión al petente.

(...) la obligación para la autoridad pública de emitir una respuesta que, si bien no tiene que ser favorable a las pretensiones del peticionario, sí debe ser oportuna, resolver de fondo lo requerido por el peticionario y ser puesta en conocimiento del mismo. El derecho de petición exige por parte de las autoridades, una decisión de fondo a lo requerido por el ciudadano.

De lo anterior, puede entenderse que el constituyente primario a la hora de establecer el Derecho de Petición como mecanismo para obtener información tenía en su ideario la concepción de una atención oportuna e integral por parte de la entidad solicitada. Tan es así que de este modo quedó plasmado en el artículo 23 de la carta magna y en el desarrollo que del mismo se da en la Ley 1755 de 2015. Lo anterior implica que la simple manifestación por parte de la entidad no basta para entender como resuelta la petición, sino que la misma debe ser completa, oportuna y adecuada de acuerdo con lo solicitado.

Bajo esta directriz se ha creado una línea jurisprudencial reiterada y unánime que sostiene la necesidad de dar una respuesta dentro de los términos legales y abordando de fondo la solicitud incoada; sin dilaciones injustificadas ni respuestas vagas que no satisfagan las pretensiones de los ciudadanos. Así lo establece la Corte Constitucional, que en sentencia

T-077 de 2018 afirma lo siguiente:

“En reiterada jurisprudencia la Corte Constitucional se ha referido al derecho de petición, precisando que el contenido esencial de este derecho comprende: (i) la posibilidad efectiva de elevar, en términos respetuosos, solicitudes ante las autoridades, sin que éstas se nieguen a recibirlas o se abstengan de tramitarlas; (ii) la respuesta oportuna, esto es, dentro de los términos establecidos en el ordenamiento jurídico, con independencia de que su sentido sea positivo o negativo; (iii) una respuesta de fondo o contestación material, lo que implica una obligación de la autoridad a que entre en la materia propia de la solicitud, según el ámbito de su competencia, desarrollando de manera completa todos los asuntos planteados (plena correspondencia entre la petición y la respuesta) y excluyendo fórmulas evasivas o elusivas” (Negrilla fuera de texto)

³ Sentencia T-149 de 2013 de la Corte Constitucional.

Esta postura obedece al criterio reiterado del alto tribunal, que se puede observar en el mismo sentido en la sentencia C-418 de 2017, en la cual se sostiene:

“(…) 3) La respuesta debe satisfacer cuando menos tres requisitos básicos: (i) debe ser oportuna, es decir, debe ser dada dentro de los términos que establezca la ley; (ii) la respuesta debe resolver de fondo el asunto solicitado. Además de ello, debe ser clara, precisa y congruente con lo solicitado; y (iii) debe ser puesta en conocimiento del peticionario. (...)” (Negrilla fuera de texto).

Con fundamento en lo anteriormente manifestado, efectúo las siguientes:

V. INEXISTENCIA DE OTRO MEDIO JUDICIAL ORDINARIO:

En el presente caso no existe otro mecanismo ordinario idóneo de defensa judicial, para hacer efectiva la protección del derecho fundamental a de petición. De otro lado es preciso señalar que el artículo 86 de la Constitución Política establece la procedencia de la tutela cuando no hay mecanismo de defensa o cuando el mecanismo ordinario existente es ineficaz, sin embargo, en el presente caso no existe un mecanismo ordinario.

VI. PRETENSIONES:

Con fundamento en los hechos relacionados, solicito al señor Juez disponer y ordenar a favor mío lo siguiente:

PRIMERO: Se declare que el Ministerio de Ambiente y Desarrollo Sostenible ha lesionado gravemente nuestro derecho fundamental de petición con ocasión de su negativa de dar respuesta al derecho de petición radicado el día 14 de Octubre de 2025 y enviada la documentación adicional solicitada por el Ministerio de Ambiente y Desarrollo Sostenible el día 4 de Marzo de 2026.

SEGUNDO: Se conceda AMPARO CONSTITUCIONAL al DERECHO FUNDAMENTAL DE PETICIÓN a favor de MARIA ISABEL ARANGO SAS

TERCERO: Se ordene a el Ministerio de Ambiente y Desarrollo Sostenible que de manera

inmediata proceda a resolver de fondo el asunto solicitado el Derecho de Petición radicado 14 de Octubre de 2025.

VII. JURAMENTO:

Bajo la gravedad de juramento afirmo que no he presentado otra acción de tutela por los mismos hechos y derechos respecto de las peticiones hechas en esta tutela.

VIII. ANEXOS


Para todos los efectos, remito copia de los siguientes documentos:

- Cámara de comercio María Isabel Arango SAS
- Derecho de Petición
- Pantallazo correo electrónico de Radicado del Derecho de Petición ante el Ministerio de Ambiente y Desarrollo Sostenible Octubre 14 de 2025
- Correo electrónico de confirmación del Radicado del Derecho de petición Octubre 15 de 2025
- Observaciones Ministerio de Ambiente y Desarrollo Sostenible 10 de noviembre de 2025
- Correo electrónico radicando documentación adicional 4 de Diciembre de 2025
- Correo electrónico de confirmación del Radicado de la documentación adicional de Diciembre 4 de 2025
- Solicitud nueva documentación por parte del Minambiente
- Radicado documentación adicional Marzo 4 de 2026
- Confirmación radicado

IX. NOTIFICACIONES:

ACCIONANTE: Para efectos de notificaciones estas las recibiré en Bogotá en la Carrera 8 No 127 C – 52 apto 702 a los correos electrónicos mariaiarango@hotmail.com.

Respetuosamente, del Señor Juez,



C.C. No. 39685297 de Usaquen

CERTIFICADO DE EXISTENCIA Y REPRESENTACIÓN LEGAL

Fecha Expedición: 12 de febrero de 2026 Hora: 14:49:15

Recibo No. AA26199718

Valor: \$ 12,100

CÓDIGO DE VERIFICACIÓN A2619971823823

Verifique el contenido y confiabilidad de este certificado, ingresando a www.ccb.org.co/certificados/electronicos y digite el respectivo código, para que visualice la imagen generada al momento de su expedición. La verificación se puede realizar de manera ilimitada, durante 60 días calendario contados a partir de la fecha de su expedición.

**CON FUNDAMENTO EN LA MATRÍCULA E INSCRIPCIONES EFECTUADAS EN EL
REGISTRO MERCANTIL, LA CÁMARA DE COMERCIO CERTIFICA:****NOMBRE, IDENTIFICACIÓN Y DOMICILIO**

Razón social: MARIA ISABEL ARANGO S.A.S

Nit: 830502013 1 Administración : Direccion Seccional

De Impuestos De Bogota

Domicilio principal: Bogotá D.C.

MATRÍCULA

Matrícula No. 01419672
Fecha de matrícula: 1 de octubre de 2004
Último año renovado: 2025
Fecha de renovación: 11 de abril de 2025
Grupo NIIF: Grupo III.

UBICACIÓN

Dirección del domicilio principal: Cl 129 No. 8 08 Ap 204 T - 1
Municipio: Bogotá D.C.
Correo electrónico: mariaiarango@hotmail.com
Teléfono comercial 1: 4274056
Teléfono comercial 2: 2740536
Teléfono comercial 3: No reportó.

Dirección para notificación judicial: Cl 129 No. 8 08 Ap 204 T - 1
Municipio: Bogotá D.C.
Correo electrónico de notificación: mariaiarango@hotmail.com
Teléfono para notificación 1: 4274056
Teléfono para notificación 2: 2740536
Teléfono para notificación 3: No reportó.

La persona jurídica NO autorizó para recibir notificaciones personales a través de correo electrónico, de conformidad con lo establecido en los artículos 291 del Código General del Procesos y 67 del Código de Procedimiento Administrativo y de lo Contencioso Administrativo.

CERTIFICADO DE EXISTENCIA Y REPRESENTACIÓN LEGAL**Fecha Expedición: 12 de febrero de 2026 Hora: 14:49:15**

Recibo No. AA26199718

Valor: \$ 12,100

CÓDIGO DE VERIFICACIÓN A2619971823823

Verifique el contenido y confiabilidad de este certificado, ingresando a www.ccb.org.co/certificados/electronicos y digite el respectivo código, para que visualice la imagen generada al momento de su expedición. La verificación se puede realizar de manera ilimitada, durante 60 días calendario contados a partir de la fecha de su expedición.

CONSTITUCIÓN

Por Documento Privado No. 0000001 del 1 de octubre de 2004 de Empresario, inscrito en esta Cámara de Comercio el 1 de octubre de 2004, con el No. 00955634 del Libro IX, se constituyó la sociedad de naturaleza Comercial denominada MARIA ISABEL ARANGO E U.

REFORMAS ESPECIALES

Por Documento Privado del Empresario, del 26 de junio de 2012, inscrita el 28 de septiembre de 2012 bajo el número 01670040 del libro IX, la empresa de la referencia se convirtió de empresa Unipersonal a Sociedad por Acciones Simplificada bajo el nombre de: MARÍA ISABEL ARANGO S.A.S.

Por Documento Privado del 26 de junio de 2012 de Empresario, inscrito en esta Cámara de Comercio el 28 de septiembre de 2012, con el No. 01670040 del Libro IX, la sociedad cambió su denominación o razón social de MARIA ISABEL ARANGO E U a MARIA ISABEL ARANGO S.A.S.

TÉRMINO DE DURACIÓN

La persona jurídica no se encuentra disuelta y su duración es indefinida.

La persona jurídica se disolvió y entró en estado de liquidación el 31 de diciembre de 2020, por vencimiento del término de duración y por Acta No. 5 del 9 de marzo de 2021 de Asamblea de Accionistas, inscrita en esta Cámara de Comercio el 13 de abril de 2021 con el No. 02684193 del Libro IX, la persona jurídica de la referencia se reactivó.

OBJETO SOCIAL

La sociedad puede realizar, en Colombia y en el exterior cualquier

CERTIFICADO DE EXISTENCIA Y REPRESENTACIÓN LEGAL

Fecha Expedición: 12 de febrero de 2026 Hora: 14:49:15

Recibo No. AA26199718

Valor: \$ 12,100

CÓDIGO DE VERIFICACIÓN A2619971823823

Verifique el contenido y confiabilidad de este certificado, ingresando a www.ccb.org.co/certificadoselectronicos y digite el respectivo código, para que visualice la imagen generada al momento de su expedición. La verificación se puede realizar de manera ilimitada, durante 60 días calendario contados a partir de la fecha de su expedición.

actividad lícita, comercial o civil.**CAPITAL***** CAPITAL AUTORIZADO ***

Valor : \$30.000.000,00
No. de acciones : 30.000,00
Valor nominal : \$1.000,00

*** CAPITAL SUSCRITO ***

Valor : \$30.000.000,00
No. de acciones : 30.000,00
Valor nominal : \$1.000,00

*** CAPITAL PAGADO ***

Valor : \$30.000.000,00
No. de acciones : 30.000,00
Valor nominal : \$1.000,00

REPRESENTACIÓN LEGAL

La dirección de la sociedad es ejercida por su único accionista. La administración y representación legal está a cargo del Representante Legal.

FACULTADES Y LIMITACIONES DEL REPRESENTANTE LEGAL

La administración y representación legal de la sociedad está en cabeza del Representante Legal, el cual puede celebrar o ejecutar todos los actos y contratos comprendidos en el objeto social o que se relacionen directamente con la existencia y funcionamiento de la sociedad. El Representante Legal puede ser una persona natural o jurídica.

NOMBRAMIENTOS

CERTIFICADO DE EXISTENCIA Y REPRESENTACIÓN LEGAL

Fecha Expedición: 12 de febrero de 2026 Hora: 14:49:15

Recibo No. AA26199718

Valor: \$ 12,100

CÓDIGO DE VERIFICACIÓN A2619971823823

Verifique el contenido y confiabilidad de este certificado, ingresando a www.ccb.org.co/certificadoselectronicos y digite el respectivo código, para que visualice la imagen generada al momento de su expedición. La verificación se puede realizar de manera ilimitada, durante 60 días calendario contados a partir de la fecha de su expedición.

REPRESENTANTES LEGALES

Por Documento Privado del 26 de junio de 2012, de Empresario, inscrita en esta Cámara de Comercio el 28 de septiembre de 2012 con el No. 01670040 del Libro IX, se designó a:

| CARGO | NOMBRE | IDENTIFICACIÓN |
|---------------------|--------------------------------|--------------------------|
| Representante Legal | Maria Isabel Arango Arciniegas | C.C. No. 000000039685297 |

REFORMAS DE ESTATUTOS

Los estatutos de la sociedad han sido reformados así:

| DOCUMENTO | INSCRIPCIÓN |
|---|--|
| Doc. Priv. del 26 de junio de 2012 de la Empresario | 01670040 del 28 de septiembre de 2012 del Libro IX |
| Acta No. 5 del 9 de marzo de 2021 de la Asamblea de Accionistas | 02684193 del 13 de abril de 2021 del Libro IX |

RECURSOS CONTRA LOS ACTOS DE INSCRIPCIÓN

De conformidad con lo establecido en el Código de Procedimiento Administrativo y de lo Contencioso Administrativo y la Ley 962 de 2005, los actos administrativos de registro, quedan en firme dentro de los diez (10) días hábiles siguientes a la fecha de inscripción, siempre que no sean objeto de recursos. Para estos efectos, se informa que para la Cámara de Comercio de Bogotá, los sábados NO son días hábiles.

Una vez interpuestos los recursos, los actos administrativos recurridos quedan en efecto suspensivo, hasta tanto los mismos sean resueltos, conforme lo prevé el artículo 79 del Código de Procedimiento Administrativo y de lo Contencioso Administrativo.

A la fecha y hora de expedición de este certificado, NO se encuentra en curso ningún recurso.

CERTIFICADO DE EXISTENCIA Y REPRESENTACIÓN LEGAL**Fecha Expedición: 12 de febrero de 2026 Hora: 14:49:15**

Recibo No. AA26199718

Valor: \$ 12,100

CÓDIGO DE VERIFICACIÓN A2619971823823

Verifique el contenido y confiabilidad de este certificado, ingresando a www.ccb.org.co/certificadoselectronicos y digite el respectivo código, para que visualice la imagen generada al momento de su expedición. La verificación se puede realizar de manera ilimitada, durante 60 días calendario contados a partir de la fecha de su expedición.

CLASIFICACIÓN DE ACTIVIDADES ECONÓMICAS - CIIU

Actividad principal Código CIIU: 4290

Actividad secundaria Código CIIU: 6810

TAMAÑO EMPRESARIAL

De conformidad con lo previsto en el artículo 2.2.1.13.2.1 del Decreto 1074 de 2015 y la Resolución 2225 de 2019 del DANE el tamaño de la empresa es Microempresa

Lo anterior de acuerdo a la información reportada por el matriculado o inscrito en el formulario RUES:

Ingresos por actividad ordinaria \$ 0

Actividad económica por la que percibió mayores ingresos en el período - CIIU : 4290

INFORMACIÓN COMPLEMENTARIA

Que, los datos del empresario y/o el establecimiento de comercio han sido puestos a disposición de la Policía Nacional a través de la consulta a la base de datos del RUES.

Los siguientes datos sobre RIT y Planeación son informativos: Contribuyente inscrito en el registro RIT de la Dirección de Impuestos, fecha de inscripción : 23 de abril de 2022. Fecha de envío de información a Planeación : 11 de abril de 2025. \n \n Señor empresario, si su empresa tiene activos inferiores a 30.000 SMLMV y una planta de personal de menos de 200 trabajadores, usted tiene derecho a recibir un descuento en el pago de los parafiscales de 75% en el primer año de constitución de su empresa, de 50% en el segundo año y de 25% en el tercer año. Ley 590 de 2000 y Decreto 525 de 2009. Recuerde ingresar a www.supersociedades.gov.co para verificar si su empresa está obligada a remitir estados financieros. Evite sanciones.

El presente certificado no constituye permiso de funcionamiento en

CERTIFICADO DE EXISTENCIA Y REPRESENTACIÓN LEGAL

Fecha Expedición: 12 de febrero de 2026 Hora: 14:49:15

Recibo No. AA26199718

Valor: \$ 12,100

CÓDIGO DE VERIFICACIÓN A2619971823823

Verifique el contenido y confiabilidad de este certificado, ingresando a
www.ccb.org.co/certificadoselectronicos y digite el respectivo código, para que visualice la
imagen generada al momento de su expedición. La verificación se puede realizar de manera
ilimitada, durante 60 días calendario contados a partir de la fecha de su expedición.

ningún caso.


Este certificado refleja la situación jurídica registral de la
sociedad, a la fecha y hora de su expedición.

Este certificado fue generado electrónicamente con firma digital y
cuenta con plena validez jurídica conforme a la Ley 527 de 1999.

Firma mecánica de conformidad con el Decreto 2150 de 1995 y la
autorización impartida por la Superintendencia de Industria y
Comercio, mediante el oficio del 18 de noviembre de 1996.



MARIO FERNANDO AVILA CRISTANCHO



María Isabel Arango S.A.S

Bogotá, 14 de Octubre de 2024

Señores

**Dirección de Bosques, Biodiversidad y Servicios Ecosistémicos
Ministerio de Ambiente y Desarrollo Sostenible
Ciudad**

DERECHO DE PETICION

**ASUNTO: SOLICITUD CONCEPTO Y/O VIABILIDAD AMBIENTAL PARA LA
INSTALACION DE ESTACION DE COMUNICACIONES DENOMINADA TOL EL TOCHE
MUNICIPIO DE IBAGUE DEPARTAMENTO DEL TOLIMA COIORDENADAS LATITUD
4.5288621 LONGITUD -75.412806, SITIO DENOMINADO TOL. EL TOCHE**


Respetados Señores

MARIA ISABEL ARANGO S.A.S empresa debidamente constituida identificada con Nit 830.502.013 - 1 representada legalmente por ;MARIA ISABEL ARANGO, mayor de edad, domiciliada en la ciudad de Bogotá, quien para este acto actúa como contratista delegada de la empresa **SITES LATAM COLOMBIA SAS** en el ejercicio de Derecho de Petición consagrado en el artículo 23 de la Constitución Política de Colombia y las disposiciones pertinentes en los artículos 5 y ss. del Código Contencioso Administrativo y demás normas concordantes, respetuosamente me dirijo a este Despacho con el fin de solicitar CONCEPTO Y/O VIABILIDAD AMBIENTAL PARA LA INSTALACION Y CONSTRUCCIÓN DE INFRAESTRUCTURA DE TELECOMUNICACIONES DENOMINADA TOL EL TOCHE MUNICIPIO DE IBAGUE DEPARTAMENTO DEL TOLIMA COIORDENADAS LATITUD 4.5288621 LONGITUD - 75.412806,

ANTECEDENTES:

PRIMERO: **SITES LATAM COLOMBIA SAS** es una sociedad debidamente constituida y existente con domicilio en Bogotá. identificada con NIT. No 901.645.408-8, cuyo objeto social comprende, entre otras, las siguientes actividades: "La adquisición, construcción, arrendamiento, administración y venta de servicios relacionados con equipos de telecomunicaciones de torres de telefonía"

SEGUNDO: El pasado 20 de diciembre de 2019 el MinTIC adelantó el proceso para asignar permisos de uso del espectro radioeléctrico en las bandas de 700 MHz, 1.900 MHz y 2.500 MHz, mediante el mecanismo de subasta, desarrollado de acuerdo con las reglas fijadas en la Resolución 3078 de 2019. Como resultado de este proceso se ampliará la cobertura de servicios de telecomunicaciones móviles en 3.658 localidades de áreas rurales de todo el país que hoy no tienen ningún tipo de conectividad. Adicionalmente, para todos los municipios con menos de 100.000 habitantes, se modernizarán las redes existentes de los operadores que resultaron asignatarios de permisos de uso del espectro radioeléctrico, a tecnología 4G.



TERCERO: Dando cumplimiento a lo anterior, **COMUNICACIÓN CELULAR SA COMCEL SA** NIT800.153.993 - 7 suscribió con **SITES LATAM COLOMBIA SAS** contrato marco, el cual establece las condiciones generales que regularán la prestación de los Servicios de Coubicación, Suministro de Energía, Operación y Mantenimiento para equipos de la red de Acceso Móvil, así como el suministro de bienes y servicios asociados conexos y/o complementarios, en el proyecto de Obligaciones de 700 Mhz.

CUARTO: De conformidad con lo dispuesto en la normatividad vigente el Decreto Nacional No 1031 de agosto 14 de 2024 "Por el cual se adiciona el Título 30 a la Parte 2 del Libro 2 Del Decreto 1078 de 2015, para reglamentar **el procedimiento único para el despliegue de redes e infraestructura de telecomunicaciones** de que trata el inciso segundo del artículo 193 de la Ley 1753 de 2015, modificado por el artículo 147 de la Ley 2294 de 2023", artículo 2.2.30.11 numeral 9, **el solicitante debe acreditar el cumplimiento de los requisitos que disponga la normativa vigente para la instalación en zonas de protección ambiental.**

QUINTO Por tal motivo se hace necesario contar con el respectivo Concepto técnico previo favorable para la instalación de infraestructura de telecomunicaciones y elementos que conforman una estación de la red para el servicio para el sitio denominado TOL EL TOCHE MUNICIPIO DE IBAGUE DEPARTAMENTO DEL TOLIMA COIORDENADAS LATITUD 4.5288621 LONGITUD – 75.412806,


SEXTO: Vale la pena mencionar que , la infraestructura de redes de telecomunicaciones se encuentra exenta de la obtención de licencia de construcción por no tratarse de estructuras convencionales destinadas a la habitación u ocupación de personas, en virtud de lo dispuesto en el numeral 2. del artículo 192 del Decreto Ley 19 de 2012 y el numeral 2. del artículo 2.2.6.1.1.11 del Decreto 1077 de 2015, así

“2. No se requerirá licencia urbanística de construcción en ninguna de sus modalidades para la ejecución de estructuras especiales tales como puentes, **torres de transmisión**, torres y equipos industriales, muelles, estructuras hidráulicas y todas aquellas estructuras cuyo comportamiento dinámico difiera del de edificaciones convencionales.”

SEPTIMO: Téngase en cuenta que una estación de la red de telecomunicaciones es, en su mayoría metalmecánica, y en pequeña proporción de equipos electrónicos de telecomunicaciones. Por tanto, no conlleva ni requiere servicios de acueducto o manejo de aguas, tampoco requiere afectación de vallados ni instalaciones sanitarias. El proyecto no requiere la generación de residuos sólidos, y los equipos electrónicos a instalar no presentan emisiones de ruidos o contaminantes de ningún tipo.

FUNDAMENTOS DE DERECHO

La Constitución Política de Colombia, en su artículo 365, establece: “Los servicios públicos son inherentes a la finalidad social del Estado. Es deber del Estado asegurar su prestación eficiente a todos los habitantes del territorio nacional. Los servicios públicos



estarán sometidos al régimen jurídico que fije la ley, podrán ser prestados por el Estado, directa o indirectamente, por comunidades organizadas, o por particulares.”

Así las cosas, la participación de los particulares, cuando la ley lo permite, hace que el Estado mantenga la regulación, control y vigilancia de dichos servicios.

En virtud del mandato constitucional, el Congreso de la República, expide la Ley 388 de 1997, la cual en el numeral 4 del artículo 1°, establece como uno de sus objetivos el de:


“promover la armoniosa **conurrencia de la nación, las entidades territoriales, las autoridades ambientales y las instancias y autoridades administrativas y de planificación, en el cumplimiento de las obligaciones constitucionales y legales** que prescriben al Estado el ordenamiento del territorio, para lograr el mejoramiento de la calidad de vida de sus habitantes”.

, la Ley 1341 del 30 de julio de 2009, determina el marco general para la formulación de las políticas públicas que rigen el sector de las tecnologías de la información y las comunicaciones, su ordenamiento general, régimen de competencia, protección al usuario, así como lo concerniente a la cobertura, calidad el servicio y promoción de la inversión en el sector. Es por lo que en el artículo 2, establece como uno de los principios orientadores el de:

“2.- Prioridad al acceso y uso de las Tecnologías de la Información y las Comunicaciones. El Estado y en general todos los agentes del sector de las Tecnologías de la Información y las Comunicaciones deberán colaborar, dentro del marco de sus obligaciones, para priorizar el acceso y uso a las Tecnologías de la Información y las Comunicaciones en la producción de bienes y servicios, en condiciones no discriminatorias en la conectividad, la educación, los contenidos y la competitividad. **En el Cumplimiento de este principio el Estado Promoverá prioritariamente el acceso a las Tecnologías de la Información y las Comunicaciones para la población pobre y vulnerable, en zonas rurales y apartadas del país.**”

(...)

3. Uso eficiente de la infraestructura y de los recursos escasos. El Estado fomentará el despliegue y uso eficiente de la infraestructura para la provisión de redes de telecomunicaciones y los servicios que sobre ellas se puedan prestar, y promoverá el óptimo aprovechamiento de los recursos escasos con el ánimo de generar competencia, calidad y eficiencia, en beneficio de los usuarios, siempre y cuando se remunere dicha infraestructura a costos de oportunidad, sea técnicamente factible, no degrade la calidad de servicio que el propietario de la red viene prestando a sus usuarios y a los terceros, no afecte la prestación de sus propios servicios y se cuente con suficiente infraestructura, teniendo en cuenta la factibilidad técnica y la remuneración a costos eficientes del acceso a dicha infraestructura.



Para tal efecto, dentro del ámbito de sus competencias, **las entidades del orden nacional y territorial están obligadas a adoptar todas las medidas que sean necesarias para facilitar y garantizar el desarrollo de la infraestructura requerida, estableciendo las garantías y medidas necesarias que contribuyan en la prevención, cuidado y conservación para que no se deteriore el patrimonio público y el interés general.**

Así las cosas, es claro que al estado le corresponde fomentar el uso eficiente y el despliegue de la infraestructura, razón por la cual en el artículo 7 de la citada ley, se estableció:

ARTÍCULO 7o. CRITERIOS DE INTERPRETACIÓN DE LA LEY. Esta Ley se interpretará en la forma que mejor garantice el desarrollo de los principios orientadores establecidos en la misma, con énfasis en la protección de los usuarios, la garantía y promoción de la libre y leal competencia y la promoción de la inversión.

Lo anterior, en concordancia con lo estableció de los numerales 4 y 6 del artículo 4 de la citada disposición, los cuales señalan:

ARTÍCULO 4o. INTERVENCIÓN DEL ESTADO EN EL SECTOR DE LAS TECNOLOGÍAS DE LA INFORMACIÓN Y LAS COMUNICACIONES. En desarrollo de los principios de intervención contenidos en la Constitución Política, el Estado intervendrá en el sector las Tecnologías de la Información y las Comunicaciones para lograr los siguientes fines:


(...)

13. Incentivar la inversión para la construcción, operación y mantenimiento de infraestructuras de las Tecnologías de la Información y las Comunicaciones, y propender por la protección del medio ambiente y la salud pública.

En virtud de esto, las entidades nacionales y territoriales promoverán, coordinarán y ejecutarán planes, programas y proyectos tendientes a garantizar el acceso y uso, incentivando el desarrollo de infraestructura que permita a los ciudadanos acceder a las aplicaciones tecnológicas que benefician a los ciudadanos, en especial a las zonas vulnerables y marginadas del país.

Así mismo, el artículo 193 de la Ley 1753 de 2015 modificado por el artículo 309 de la Ley 1955 de 2019 y 147 de la Ley 2294 de 2024, señala:

“Artículo 193. Acceso a las TIC y despliegue de infraestructura. Con el propósito de garantizar el ejercicio y goce efectivo de los derechos constitucionales a la comunicación, la vida en situaciones de emergencia, la educación, la salud, la seguridad personal, y el acceso a la información, al conocimiento, la ciencia y a la cultura, así como el de contribuir a la masificación del Gobierno Digital, de conformidad con la Ley 1341 de 2009,



María Isabel Arango S.A.S

es deber de la Nación **asegurar la prestación continua, oportuna y de calidad de los servicios públicos de comunicaciones, incluido el servicio público de acceso a Internet declarado como servicio público esencial, para lo cual, velará por el despliegue de la infraestructura de redes de telecomunicaciones en las entidades territoriales.**

Ahora bien, el 29 de julio de 2021 se expide la Ley 2108 “Ley de internet como servicio público esencial y universal” y se modifica la Ley 1341 de 2009, cuyo objeto es:

“ARTÍCULO 1o. OBJETO. Esta ley tiene por objeto establecer dentro de los servicios públicos de telecomunicaciones, **el acceso a Internet como uno de carácter esencial**, con el fin de propender por la universalidad para garantizar y asegurar la prestación del servicio de manera eficiente, continua y permanente, **permitiendo la conectividad de todos los habitantes del territorio nacional, en especial de la población que, en razón a su condición social o étnica se encuentre en situación de vulnerabilidad o en zonas rurales y apartadas.**”


Así mismo, se expidió la Ley 2416 de 2024, a través de la cual se declaró **“la prestación de servicios públicos de telecomunicaciones como servicio de utilidad pública e interés social en busca de facilitar el estudio, tendido, construcción y operación de redes y así avanzar en la mejora de la calidad del servicio, así como la ampliación de cobertura a territorios que no tienen acceso.** Se establece la promoción y consolidación de la industria TIC, como motor de crecimiento, empleo y desarrollo del país.”

Así las cosas, es claro que el servicio de internet es un servicio público esencial, de utilidad pública e interés social y por tanto inherente a los fines del Estado Social de Derecho, por lo que todas las autoridades administrativas deben garantizar la prestación del servicio a través del despliegue de infraestructura.

Teniendo en cuenta lo anterior, le solicito de manera respetuosa:

SOLICITUDES

SE EXPIDA VIABILIDAD Y/O CONCEPTO AMBIENTAL FAVORABLE con la finalidad de viabilizar la instalación y construcción de una estación de telecomunicaciones denominada **“TOL EL TOCHE MUNICIPIO DE IBAGUE DEPARTAMENTO DEL TOLIMA COIORDENADAS LATITUD 4.5288621 LONGITUD - 75.412806**, toda vez que este proyecto es un servicio de utilidad pública e interés social en busca de facilitar el estudio, tendido, construcción y operación de redes y así avanzar en la mejora de la calidad del servicio, así como la ampliación de cobertura a territorios que no tienen acceso a la conectividad y como ya se menciona no conlleva ni requiere servicios de acueducto o manejo de aguas, tampoco requiere afectación de vallados ni instalaciones sanitarias. El proyecto no requiere la generación de residuos sólidos, y los equipos electrónicos a instalar no presentan emisiones de ruidos o contaminantes de ningún tipo.



María Isabel Arango S.A.S

En caso de requerirse alguna aclaración adicional, con gusto podemos ser contactados en el 310 – 3040125,

Cordial Saludo

MARIA ISABEL ARANGO
Representante legal
MARIA ISABEL ARANGO SAS
Nit 830.502.013 - 1

De: Ministerio de Ambiente y Desarrollo Sostenible <info@minambiente.gov.co>
Enviado: miércoles, 4 de marzo de 2026 07:29 p. m.
Para: Remitente <mariaarango@hotmail.com>
Asunto: Notificación de Radicación



**Ministerio de Ambiente y
Desarrollo Sostenible**

| Número de radicado | Correo Electrónico | Fecha | Código |
|--------------------|-------------------------|------------------------|--------|
| 2026E1011147 | mariaarango@hotmail.com | 2026-03-04 14:29:45 | 7c324 |



**Ministerio de Ambiente y
Desarrollo Sostenible**

| Número de radicado | Correo Electrónico | Fecha | Código |
|--------------------|--------------------------------|------------------------|--------|
| 2025C1054501 | minambiente@minambiente.gov.co | 2025-10-15 11:59:08 | 68733 |

Ha radicado una solicitud con fecha 2025-10-15
11:59:08, la cual será atendida por la entidad.
Agradecemos su atención.

[Consultar Radicado](#)

Ministerio de Ambiente y Desarrollo Sostenible

Este correo es una notificación informativa. No es necesario ni se debe responder a esta notificación de correo.

Enviar

1 Descripción_Tecnica_TOL_E...
134 KB

Anexo tecnico 2 Diseño de CI...
1 MB

Anexo tecnico 1 EL TOCHE P...
510 KB

2 Medidas_Manejo_Ambient...
326 KB

Anexo tecnico 3 Diseño Estru...
3 MB

Anexo tecnico 4 E...
3 MB

Respuesta oficio 21022026E2...
234 KB

Crear borrador con Copilot (Alt+i)

De: María Isabel Arango <mariaiarango@hotmail.com>
Enviado: miércoles, 4 de marzo de 2026 04:01 p. m.
Para: servicioalciudadano@minambiente.gov.co <servicioalciudadano@minambiente.gov.co>; Ministerio de Ambiente y Desarrollo Sostenible <info@minambiente.gov.co>
Cc: ariverab@minambiente.gov.co <ariverab@minambiente.gov.co>
Asunto: TOL EL TOCHE RESPUESTA OFICIO MINAMBIENTE NO. 21022026E2004161 Respuesta a su comunicación 2026E1003420

Dra NATALIA MARIA RAMIREZ MARTINEZ
Directora de Bosques, Biodiversidad y Servicios Ecosistémicos

Respetada Dra Natalia:

De acuerdo a lo solicitado , adjunto me permito enviar:

- 1 Descripción_Tecnica_TO LEL_TOCHE (Solicitado por MADS)
- 2 Medidas_Manejo_Ambiental_TOL_EL_TOCHE (Solicitado por MADS)
- Anexo técnico 1 EL TOCHE POLITICA AMBIENTAL
- Anexo técnico 2 Diseño de Cimentación
- Anexo técnico 3 Diseño Estructural
- Anexo técnico 4 Estudio mimetización

Todo

Correo

Archivos

Contactos

Tiene datos adjuntos

No leído

Para mí

Me menciona

Marcado

Impo >

Enviar

RV: SOLICITUD CONCEPTO Y / VIABILIDAD AMBIENTAL en MUNICIPIO DE IBAGUE

EL TOCHE SOLICITUD CERTIFI...

175 KB

Crear borrador con Copilot (Alt+i)

De: María Isabel Arango <mariaiarango@hotmail.com>

Enviado: martes, 14 de octubre de 2025 05:14 p. m.

Para: Ministerio de Ambiente y Desarrollo Sostenible <info@minambiente.gov.co>

Asunto: SOLICITUD CONCEPTO Y / VIABILIDAD AMBIENTAL en MUNICIPIO DE IBAGUE

Con el fin de instalar una estación de comunicaciones en el Municipio de Ibagué, atentamente nos permitimos enviar solicitar nos sea expedido el concepto y / o viabilidad ambiental

Muchas gracias

Cordial saludo.

SOLICITUD CONCEPTO Y / ...

RV: SOLICITUD C...

Presionar borrar con Copilot (Alt+I)

De: Ministerio de Ambiente y Desarrollo Sostenible <info@minambiente.gov.co>
Enviado: jueves, 4 de diciembre de 2025 03:44 p. m.
Para: Remitante <mariaianango@hotmail.com>
Asunto: Notificación de Radicación



Ministerio de Ambiente y
Desarrollo Sostenible



| Número de radicado | Correo Electrónico | Fecha | Código |
|--------------------|--------------------------|---------------------|--------|
| 2025C1065238 | mariaianango@hotmail.com | 2025-12-04 10:44:11 | b609f |

Ha radicado una solicitud con fecha 2025-12-04 10:44:11, la cual será atendida por la entidad.
Agradecemos su atención.

[Consultar Radicado](#)



Bogotá, D. C.

| | | |
|---|--|------------|
|  |  | |
| | Al responder por favor cítese este número 21022026E2004161 | |
| | Fecha Radicado: 2026-02-12 17:27:09 | |
| | Código de Verificación: 8006c | Folios: 11 |
| | Radicator: Ventanilla Minambiente | Anexos: 0 |
| Ministerio de Ambiente y Desarrollo Sostenible | | |

Señora
MARÍA ISABEL ARANGO
Representante Legal
MARÍA ISABEL ARANGO S.A.S
mariaiarango@hotmail.com
3103040125
Bogotá, D. C.

Asunto: Solicitud respuesta a radicados Ambiente No. 12026E1003522, 2026E1003522, 2026E1003420 y 2025E1065238. "Solicitud de concepto y/o viabilidad ambiental para la instalación de la estación de telecomunicaciones denominada TOL EL TOCHE MUNICIPIO DE IBAGUE DEPARTAMENTO DEL TOLIMA COORDENADAS LATITUD 4.5288621 LONGITUD -75.412806".

Respetada Sra. María Isabel:

En atención a la solicitud dirigida a la Dirección de Bosques, Biodiversidad y Servicios Ecosistémicos del Ministerio de Ambiente y Desarrollo Sostenible, radicada bajo los números 2026E1003522, 2026E1003420 y 2025E1065238, mediante la cual se allega información técnica complementaria relacionada con la solicitud previamente presentada, asociada al proyecto de instalación y construcción de una estación de telecomunicaciones denominada "TOL EL TOCHE", ubicada en el municipio de Ibagué, departamento del Tolima, en las coordenadas geográficas latitud 4.5288621 y longitud -75.412806, me permito emitir respuesta en los siguientes términos:

Una vez revisada y analizada la documentación técnica aportada por el solicitante, y en el marco de las competencias asignadas a esta Dirección, se procedió a evaluar lo concerniente teniendo en cuenta lo dispuesto en la Resolución 0083 del 5 de febrero de 2026.

Artículo 2: *Actividades de Bajo Impacto: Las actividades de bajo impacto y que generan beneficio social para los efectos del objeto de esta resolución, son:*

10. *La Instalación de torres para antenas de telecomunicaciones, radar, y de transmisión y distribución de energía eléctrica con sus respectivos accesos temporales para el desarrollo de la actividad.*

Ministerio de Ambiente y Desarrollo Sostenible

Página 1 | 11

Dirección: Calle 37 #8 - 40, Bogotá D.C., Colombia

Conmutador: (+57) 601 332 3400 - 3133463676

F-E-SIG-26:V7 02-08-2024

Línea Gratuita: (+57) 01 8000 919301

ARTÍCULO 3. CONDICIONES PARA EL DESARROLLO DE LAS ACTIVIDADES. *Para el desarrollo de las actividades señaladas en el artículo anterior, se deberá tener en cuenta lo siguiente:*

- a. No deben implicar la construcción de vías o accesos, salvo los casos previstos en el artículo 2.*
- b. Para el desarrollo de las actividades previstas en el artículo 2, se deberá tener en cuenta las restricciones y condicionamientos normativos frente a la gestión del riesgo dispuestas en el ordenamiento territorial; así como las relacionadas con la protección y conservación de los bosques, establecidas para los nacimientos de fuentes de aguas, rondas hídricas y los terrenos con pendientes superiores al 100%.*
- c. Las actividades mencionadas en el artículo 2, cuando se trate de ecosistemas estratégicos, tales como páramos y humedales, se podrán desarrollar siempre y cuando se encuentren previstas en el plan de manejo respectivo, o no sean contrarios a la normativa vigente.*

ARTÍCULO 4. MEDIDAS DE MANEJO AMBIENTAL. *El interesado en adelantar algunas de las actividades de qué trata el artículo 2 de la presente resolución, deberá implementar, según el caso, las siguientes medidas de manejo, así:*

- a. Realizar un adecuado manejo de los vertimientos resultantes de la actividad. Lo anterior, debe estar amparado por un permiso otorgado por la autoridad ambiental competente y en cumplimiento del Decreto 3930 de 2010 compilado en el Decreto Único 1076 de 2015 o las normas que lo modifiquen, deroguen o sustituyan.*
- b. Manejar los residuos sólidos y líquidos que resultaren, en observancia del Plan de Gestión Integral de Residuos Sólidos y de conformidad con lo dispuesto en el Decreto 838 de 2005 compilado en el Decreto Único 1076 de 2015 o las normas que lo modifiquen, deroguen o sustituyan y demás normas aplicables en la materia.*
- c. Utilizar productos forestales en obras civiles y de infraestructura, adquiridos en empresas e industrias forestales que cuenten con el libro de operaciones forestales debidamente registrado en físico o en línea ante la autoridad ambiental competente y su movilización debe estar amparada por el salvoconducto único nacional en línea para la movilización de especímenes de la diversidad biológica (SUNL) • la remisión de empresa forestal (REF), según corresponda, de conformidad con lo dispuesto en el Decreto Único 1076 de 2015 y las Resoluciones 1791 de 2019, 1909 de 2017 y 081 de 2018 y demás normas que la modifiquen, sustituyan o deroguen.*
- d. Mantener los niveles de ruido dentro de los límites permitidos por la normativa correspondiente.*
- e. Evitar incendios forestales.*

- f. No usar ni aprovechar los recursos naturales renovables presentes en el área de la reserva forestal, sin la correspondiente resolución expedida por la autoridad ambiental que le otorgue tal derecho.*
- g. Manejar los residuos resultantes de las actividades civiles relacionadas con explanaciones y reconformación de taludes y proceder a la reconformación del área una vez terminada la actividad.*
- h. Disponer en sitios autorizados por la autoridad ambiental competente, los materiales y elementos, tales como escombros, concretos y agregados sueltos de construcción, de demolición, ladrillo, cemento, acero, mallas, maderas, formaletas y similares, de conformidad con lo establecido en el artículo 23 del Decreto 838 de 2005 compilado en el Decreto Único 1076 de 2015 y la Resolución 541 de 1994 o la norma que los modifique, sustituya o derogue.*
- i. Obtener el material de construcción a través de proveedores debidamente autorizados por parte de las autoridades mineras y ambientales competentes.*
- j. Manejar la capa orgánica, de tal manera que se conserve para ser empleada en las actividades de reconformación.*
- K. Implementar medidas que eviten y controlen las emisiones atmosféricas.*
- I. Manejar, transportar, aprovechar y disponer los residuos peligrosos, de conformidad con lo establecido en la Ley 1252 de 2008 y el Decreto 4741 de 2005, compilado en el Decreto Único 1076 de 2015, desarrollado parcialmente por la Resolución 1402 de 2006 o las normas que los modifiquen, adicionen o sustituyan.*
- m. Manejar los combustibles requeridos por las actividades, de acuerdo con la normatividad aplicable, así como dar cumplimiento a lo establecido en el Decreto 1868 de 2021 compilado en el Decreto 1081 del 2015, por medio del cual se adopta el Plan Nacional de Contingencia contra derrames de hidrocarburos, derivados y sustancias nocivas en aguas marinas, fluviales y lacustres, o la norma que lo modifique, adicione o sustituya.*
- n. Las demás que se consideren propias de la naturaleza de las actividades a desarrollar.*

A continuación, se detalla la información solicitada conforme a lo establecido en el artículo 6 de la citada resolución.

Información:

a. Identificación completa del apoderado indicando sus datos de contacto:

De acuerdo con la información allegada se indica que la señora MARÍA ISABEL ARANGO, es la Representante Legal de la empresa: MARÍA ISABEL ARANGO S.A.S, con NIT: 8305020131; correo electrónico:

Ministerio de Ambiente y Desarrollo Sostenible

Página 3 | 11

Dirección: Calle 37 #8 - 40, Bogotá D.C., Colombia

Conmutador: (+57) 601 332 3400 - 3133463676

F-E-SIG-26:V7 02-08-2024

Línea Gratuita: (+57) 01 8000 919301

mariaiarango@hotmail.com Número de contacto: 3103040125, empresa que realiza la solicitud.

b. Fecha prevista para la iniciación del proyecto, obra o actividad y su respectivo cronograma de ejecución:

El solicitante indica que la iniciación del proyecto se encuentra programada para el 19 de enero de 2026, y aporta una estimación temporal general de las fases del proyecto, incluyendo algunos hitos y fechas clave.

Tabla 1. Cronograma de actividades

| Programa de Obra | | | | | | | | | | | | | | |
|-----------------------------|------------------|----------|----------|----------|-----------|----------|-----------|----------|-----------|----------|-----------|----------|-----------|----------|
| SITES LATAM COLOMBIA, SAS | | | | | | | | | | | | | | |
| DIRECCIÓN DE OPERACIONES | | | | | | | | | | | | | | |
| GERENCIA DE CONTROL DE OBRA | | | | | | | | | | | | | | |
| TOCHE | | | | | | | | | | | | | | |
| Item | Descripción | Inicio | Fin | Proyecto | Actividad | Proyecto | Actividad | Proyecto | Actividad | Proyecto | Actividad | Proyecto | Actividad | Proyecto |
| 1 | IMP. EL DELEGADO | 19-01-26 | 31-03-26 | 19-01-26 | 31-03-26 | 19-01-26 | 31-03-26 | 19-01-26 | 31-03-26 | 19-01-26 | 31-03-26 | 19-01-26 | 31-03-26 | 19-01-26 |
| 2 | | | | | | | | | | | | | | |
| 3 | | | | | | | | | | | | | | |
| 4 | | | | | | | | | | | | | | |
| 5 | | | | | | | | | | | | | | |

Fuente: Tomado del Radicado 2025E1065238 de 4 de diciembre de 2025

c. Localización del área donde se realizará la actividad, presentando las coordenadas, de acuerdo con la Resolución IGAC No. 370 de 2021 o la norma que la modifique, adicione o sustituya:

Se presenta dentro de la documentación la siguiente tabla de coordenadas:

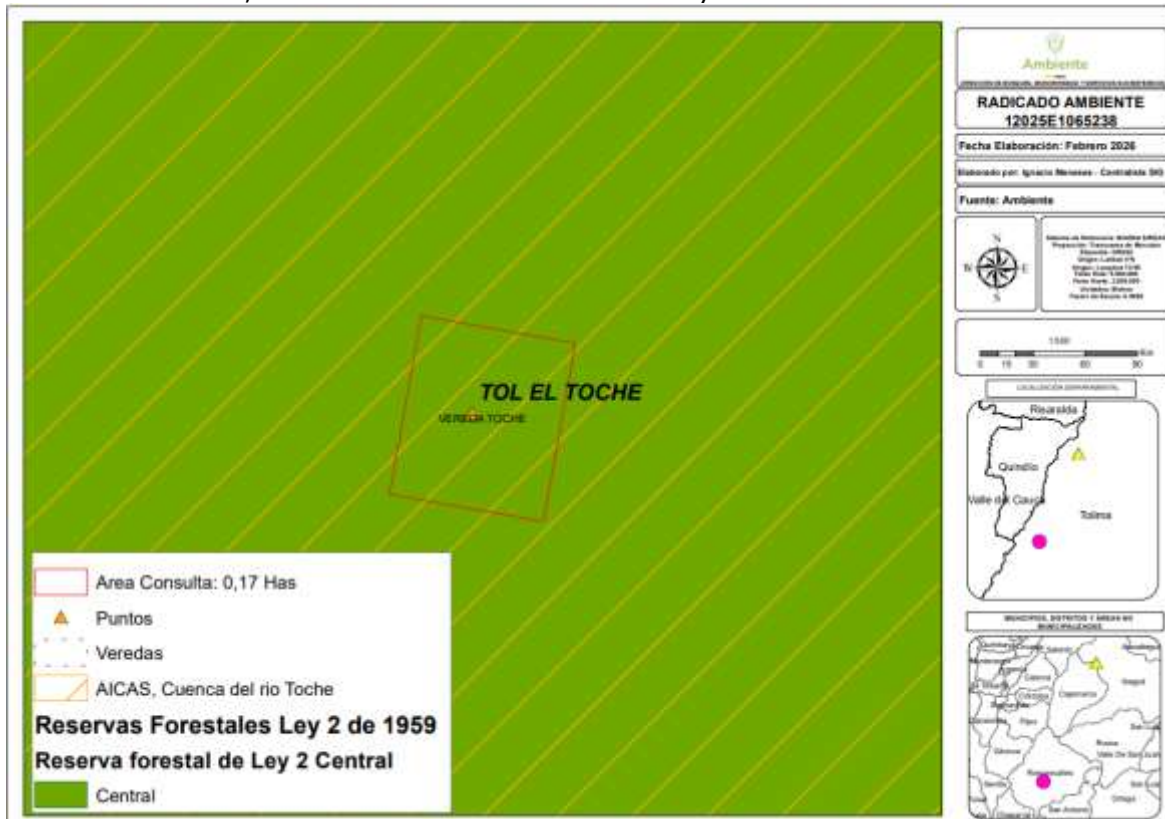
Tabla 2. Coordenadas MAGNA-SIRGAS proyecto EL TOCHE MUNICIPIO DE IBAGUE DEPARTAMENTO DEL TOLIMA COORDENADAS LATITUD 4.5288621 LONGITUD - 75.412806

| TABLA DE COORDENADAS MAGNA-SIRGAS / Origen-Nacional | | |
|---|--------------|--------------|
| DESCRIPCION | NORTE (m) | ESTE (m) |
| P1 | 1786605,9810 | 4709218,5040 |
| P2 | 1786620,7740 | 4709250,2270 |
| P3 | 1786593,3010 | 4709263,0370 |
| P4 | 1786578,5090 | 4709231,3150 |

| | | |
|----|--------------|--------------|
| P5 | 1786595,7950 | 4709242,5640 |
|----|--------------|--------------|

Fuente: Tomado del Radicado 2025E1065238 de 4 de diciembre de 2025

Figura 1. Localización del área de consulta (0,17 ha) en la vereda Toche, cuenca del río Toche, dentro de la Reserva Forestal Ley 2 de 1959 – Zona Centra.



Fuente: Elaboración propia del Ministerio de Medio Ambiente (2026) a partir de información en el radicado 2026E1003420

El área de intervención de acuerdo con la información suministrada por el solicitante es de 0,17 ha, se localiza dentro de la Reserva Forestal Central declarada mediante la Ley 2 de 1959, instrumento normativo que establece un régimen especial orientado a la protección de suelos de vocación forestal, la conservación de recursos hídricos y la regulación del uso del territorio. En este contexto, el análisis cartográfico evidencia que, aunque el proyecto se encuentra al interior de la reserva, su naturaleza es de bajo impacto y de beneficio social, siempre que se implementen las medidas de manejo ambiental y el cumplimiento de la normativa ambiental vigente.

d. Descripción técnica de las actividades a desarrollar:

Mediante el radicado 12026E1003420 de 4 de diciembre de 2025 se allega la siguiente información:

"Para la construcción de la estación base de telecomunicación HUI. EL DESCANSO con torre arriostrada de 60M y cerramiento 6.0 x 6.0 m, se consideran obras civiles internas/superficiales, la cual tiene el siguiente proceso constructivo:

*1. Actividades Preliminares. - Localización y Replanteo – Se refiere a la localización exacta de todas las estructuras que conforman el proyecto basado en los planos de localización e ingenierías, se establece la coordenada de la torre (2.06639923° - 75.61474031°) el cual define el punto central de la torre y se ubican las tres retenidas a 0° la retenida 1, a 120° la retenida dos y a 240° la retenida tres, todas a una misma longitud de 24m a partir del punto central de la torre. Adicionalmente a partir de las coordenadas de la torre se establece el área de cimentación de la torre que para este caso es de (1,70mx1,70m) y para las retenidas de (2,80mx2,80m), y se delimita el área de cerramiento de la estación de 6mx6m, la cual incluye el área de cimentación de la torre. Estas cuatro áreas se dejan marcadas con estacas e hilo. - Limpieza, descapote y nivelación del terreno – Corresponde a la preparación y limpieza del terreno de manera que quede completamente libre de materiales orgánicos que afecten los trabajos. Luego de delimitar el área para el cerramiento correspondiente a los 6mx6m más el área de la cimentación de las tres retenidas que corresponde a un área de 2,80x2,80, se procede a realizar el retiro de capa vegetal. - Excavaciones - Comprende la remoción de cualquier material por debajo del nivel de terreno natural hasta las líneas y cotas especificadas en los planos, para el caso de la cimentación de la torre se requiere una excavación de (1,70*1,70*1,55m) y para las tres retenidas una excavación de (2,80*2,80*2,55m).*

2. Estructuras concreto. - Cimentación zapata principal torre – Establecidas las excavaciones y verificación de las cotas y niveles de desplante de la zapata se procede a aplicar un solado de limpieza en concreto sobre el terreno natural, para iniciar el armado de acero de refuerzo según los diseños, se arma la parrilla de la zapata y pedestal y se procede a fundir primero zapata y por último el pedestal de la torre el cual requiere la instalación de formaleta para su vaciado, este lleva embebido el perno de anclaje de la estructura de la torre. - Cimentación zapata retenidas (3und) – Para estas también se establece la verificación de las cotas y niveles de desplante de las zapatas, se aplica un solado de limpieza en concreto y se procede a iniciar el armado de acero de refuerzo según los diseños, en estas parrillas se debe soldar las platinas de sujeción de la varilla de anclaje que sujeta las guayas de las retenidas de la torre, luego de la fijación de las platinas se procede a realizar el vaciado de concreto de las zapatas. - Rellenos cimentación – De acuerdo con los diseños y estudio de suelos se establece complementar el relleno de la excavación tanto para la cimentación

Ministerio de Ambiente y Desarrollo Sostenible

Página 6 | 11

Dirección: Calle 37 #8 - 40, Bogotá D.C., Colombia

Conmutador: (+57) 601 332 3400 - 3133463676

F-E-SIG-26:V7 02-08-2024

Línea Gratuita: (+57) 01 8000 919301

de la torre como para las tres retenidas en un material seleccionado, debidamente colocado, compactado y terminado de acuerdo con las normas (95% del Proctor modificado AASHO y en capas máximo de 20 cm en caso de utilizar vibrocompactador o equipos mecánicos similares, o de 10 cm si las condiciones obligan a la utilización de elementos manuales), este relleno se debe llevar hasta nivel de terreno natural.

3. *Montaje de la torre.* Corresponde al montaje de estructura metálica para una torre de 81M de acuerdo con los planos de taller, para el izaje de la torre se realiza el pre armado en piso de secciones de 6m y se inicia su montaje con pluma hasta llegar a la altura total, en la parte superior se instalarán 3 soportes de 3mx2 ½" para las antenas de RF y a los 35m un soporte de 2mx3" para la antena de MW. La torre lleva tres juegos de riendas en Guayas super Gx de ½" y 3/8" las cuales van ancladas a la platina de sujeción correspondiente para las retenidas uno, dos y tres según los diseños, lo cual permite dar estabilidad a la estructura. Se debe realizar la instalación y conexión del pararrayos, luces de obstrucción y línea de vida certificada para el ascenso a la estructura. Todos los elementos deberán ser galvanizados en caliente de acuerdo con la norma ASTM A-123 para perfiles, platinas y todos los elementos similares; para los pernos, tuercas, arandelas y herrajes de acuerdo con la ASTM A-153 y se dará un acabado en pintura color blanco y naranja de acuerdo con las exigencias de la Aerocivil.

4. *Adecuaciones para colocación de equipos electrónicos - Construcción placa equipos* – La cual tiene como función dar soporte a los equipos y tableros, placa en concreto que contempla los espacios para el Power, equipo de microondas y tres (3) poles, además para colocar el tablero general de distribución (TGD), de dimensiones largo 5.8 metros por 1.5 metros de ancho y 0.2 alto. Se fundirá la placa de equipos en concreto de (200 kg/cm²) y se reforzará con malla electrosoldada y con recubrimiento $r=4$ cm, sobre terreno natural compactado al 95% del Proctor modificado, con espesor de 20 cm mejorando hasta 40 cm de profundidad. - *Instalación Estructura metalmecánica* – Sobre la placa de equipo en concreto se realizara la instalación de una estructura metálica que da soporte y facilita la instalación de equipos, la cual está conformada por perfiles galvanizados calibre 12 de altura de 12 cm por 12 cm de ancho dejando a lado y lado del perfil pestañas de 5 cm, se dejaran 8 travesaños en la misma perfilería distribuidos en una longitud de 6 m, cada uno de estos travesaños tendrá una longitud de 1.20 m. fijados a la placa mediante anclajes HILTI de 3/8" x 2 -½" cada 0.60 m. Se instalará una escalera horizontal tipo Mecano (cama guía de onda) a lo largo de las omegas y con conexión a los mástiles, la cual deberá ir perfectamente fijada y anclada. Por último, se instalarán tres pole galvanizados, cada pole deberá tener las siguientes dimensiones: altura mínima 1.8m, diámetro 2 ½". Adicional cada pole deberá contar con una platina en la parte superior para la caja de alarmas y deberá contar con un barraje de tierras en la

parte inferior para aterrizarlo a SPT. Se debe garantizar la estabilidad de cada pole, mediante el sistema de anclaje.

5. Sistema de Protección Puesta a Tierra - SPT. El objetivo de un sistema de puesta a tierra (SPT) es la seguridad de las personas, la protección de las instalaciones y la compatibilidad electromagnética. Por esta razón los sistemas de puesta a tierra se deben diseñar, de tal manera que se garanticen funciones como: - Condiciones de seguridad a los seres vivos. - Permitir a los equipos de protección despejar rápidamente las fallas. - Servir de referencia al sistema eléctrico. - Conducir y disipar las corrientes de falla con suficiente capacidad. - Transmitir señales de RF en onda media. Su construcción parte del resultado de los diseños y cálculos del sistema de puesta a tierra para estaciones base de telecomunicaciones, y para este sitio en específico arroja una malla cuadrada de 5,50m x 5,50m la cual se construye al interior del cerramiento. - La malla de comunicaciones deberá ser enterrada a una profundidad de 0,5 metros y construida con cable de cobre (Cu) desnudo 2/0 AWG. - Se enterrarán 4 varillas copperweld de 5/8" por 2,44m y se deberá conectar a la malla de puesta tierra, al menos en un punto, mediante cable de ACERO y soldadura exotérmica. - Se deberá conectar las estructuras metálicas, las puertas metálicas a la malla de puesta a tierra, utilizando para cada caso una cola en cable de acero unida a la malla de puesta a tierra mediante soldadura exotérmica y a las estructuras con borna terminal de compresión de cobre estaño para cable No 1/0 AWG. - Se construirá una caja tipo distribución de 30x30cm² cuya tapa debe ser removible, para efectos de medida e inspección de la malla de puesta a tierra.

6. Cerramiento en Malla Eslabonada. Conjunto que garantiza que la construcción cuente con un sistema de seguridad confiable, por orden y manejo, la cual contempla un área de cerramiento de 6mx6m, se incluirá dentro de las actividades del cerramiento la construcción de la placa de piso de la estación base. - Viga Amarre Perimetral 0.2 x 0.2 m – Se deberá construir una viga de Cimentación en Concreto de 200 kg/cm² con Amarre Perimetral acero de refuerzo con seis (6) varillas de ¾" con estribos de ¾" cada 15 centímetros, de sección 0.2x0.2 m, a lo largo del cerramiento de 6x6m, la cual se apoyará directamente sobre terreno natural. Asu vez en esta viga deben quedar embebidos los parales o tubos de 2 ½" x 3.50 m de largo para el cerramiento en malla. - Cerramiento perimetral en malla eslabonada 2"x2". - Ensamble de varios elementos para lograr un cerramiento aceptable de buena calidad y presentación; todas las soldaduras de fijación a la malla deben quedar hacia la parte interna. Se instalarán 12 tubos galvanizados de 2 ½" x 3.50 m de largo separados de acuerdo con la distribución indicada en el plano, el tubo debe quedar embebido dentro del dado de cimentación quedando 3.5 m libres verticales. Malla eslabonada galvanizada 55 x 55 mm de apertura, calibre 16 por 3.0 m de altura; se deberá instalar al marco de tubos galvanizados de 2 ½" debidamente templada y soldada al marco. En la parte inferior, el marco no ~~deberá estar en contacto con el piso, ni a más de 5.0 cm de separación de éste.~~

Ministerio de Ambiente y Desarrollo Sostenible

Página 8 | 11

Dirección: Calle 37 #8 - 40, Bogotá D.C., Colombia

Conmutador: (+57) 601 332 3400 - 3133463676

F-E-SIG-26:V7 02-08-2024

Línea Gratuita: (+57) 01 8000 919301

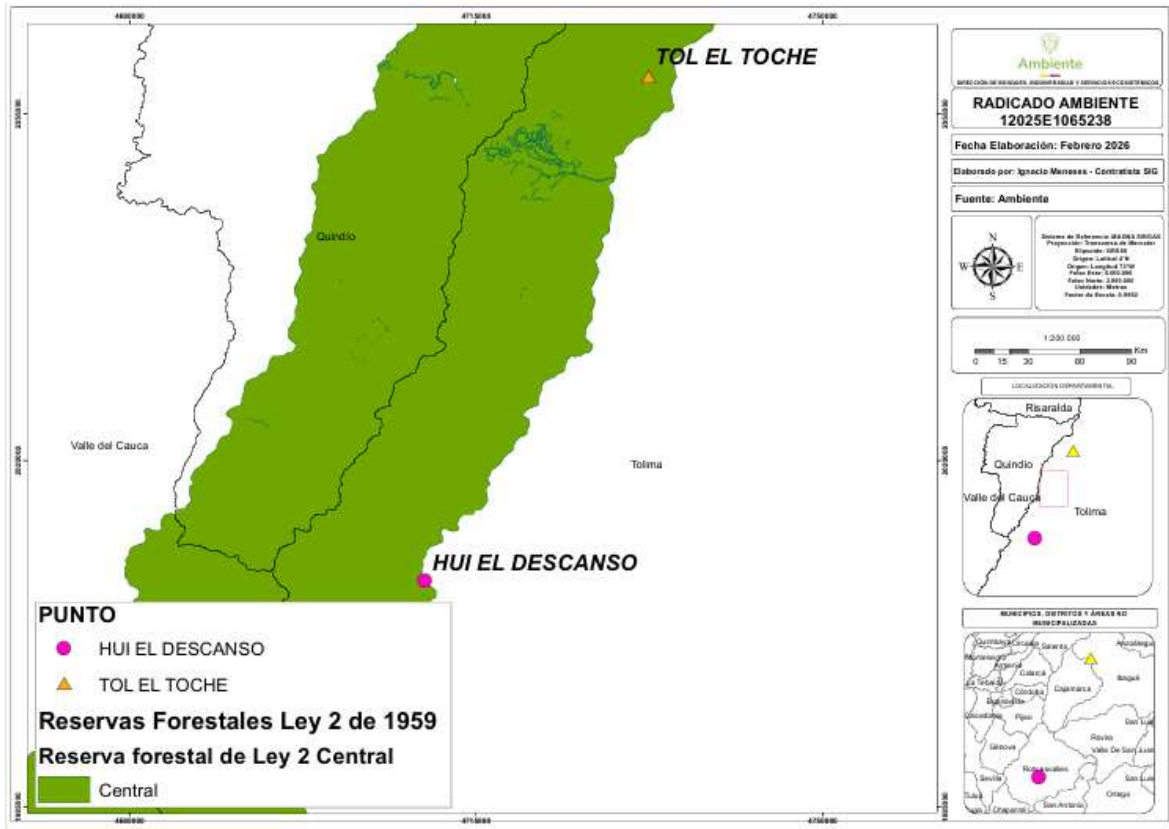
Los soportes para el alambre de púa soldados sobre cada tubo vertical y longitud 0.50 m roscados y con tapa galvanizada. Se instalarán tres cuerdas de alambre de púa por tubo. - Puerta de acceso - Instalación de un portón para la entrada con cadena soldada a la puerta y la misma al candado con soldadura 60-13 en cordón de 1/16. El portón se requiere que sea a un ala, soportado por tubos metálicos de 4" a cada lado y todo el marco armado en tubería de 2 1/2" y lleno en malla eslabonada #10. - Concertina para Seguridad Perimetral h=50 cm - Se instalará los rollos en acero inoxidable tipo DETAINER HOOK BARB de 18" de diámetro con guaya de sujeción de 1/4" sobre todo el cerramiento con los respectivos accesorios para garantizar su correcta instalación. Para el soporte de dicha concertina se deberá instalar al tubo de 2 1/2" pintados de color gris (Color institucional). - Placa de contrapiso Estación Base - La placa de contrapiso se fundirá en concreto de 200 kg/cm² reforzada con malla de hierro electrosoldada 3/8" y recubrimiento r=4 cm sobre el alistado del terreno natural compactado al 95% del Proctor modificado para un espesor de placa de 10 centímetros en toda el área de la estación base correspondiente a los 6mx6m.

7. Obras Eléctricas internas. La ejecución de las obras eléctricas contempla la conexión e Instalación Eléctrica desde el tablero eléctrico (TGD) a la Placa Equipos para conexión del Power en tubería y coraza de 1 1/2" y una conexión e instalación de cableado para las alarmas desde el tablero (TGD) a uno de los Pole instalados en tubería y coraza de 3/4". La conexión de la red de energía externa que alimenta el tablero inicialmente se suministra con planta eléctrica y se traslada a un modelo con paneles solares

Si bien el documento remitido incluye una descripción técnica detallada de las actividades a desarrollar en el marco del proyecto y se presentan las acciones correspondientes a cada fase, especificando su alcance y metodología de ejecución, es importante señalar que se hace referencia a la "la construcción de la estación base de telecomunicación HUI. EL DESCANSO con torre arriostrada de 60M y cerramiento 6.0 x 6.0 m"

De igual forma dentro de la descripción se indica "el proyecto basado en los planos de localización e ingenierías, se establece la coordenada de la torre (2.06639923° - 75.61474031°) el cual define el punto central de la torre" en este sentido se debe aclarar dicha información dado que la solicitud hace referencia a "la estación de telecomunicaciones denominada TOL EL TOCHE MUNICIPIO DE IBAGUE DEPARTAMENTO DEL TOLIMA COORDENADAS LATITUD 4.5288621 LONGITUD -75.412806". En la siguiente figura se evidencia la ubicación de los puntos señalados.

Figura 2. Ubicación base de telecomunicación HUI. EL DESCANSO frente a estación de telecomunicaciones denominada TOL EL TOCHE



Fuente: Elaboración propia del Ministerio de Medio Ambiente (2026) a partir de información en el radicado 2026E1003420

e. Medidas de manejo ambiental a implementar

Se allega un documento por parte de la peticionaria en el cual se incluyen algunos títulos como:

- Introducción,
- Política Ambiental, en el cual se presenta una matriz de normatividad ambiental,
- Objetivos, en el que se indica: "(...) Cumplir con las políticas ambientales propuestas por la empresa SITES LATAM COLOMBIA SAS (...)
- Compromisos Organizativos, en el cual se presenta una tabla en la que se define, "El alcance de la política ambiental de SITES LATAM COLOMBIA SAS es esencial para (..)

En este sentido llama la atención la presentación de la información relacionada con acciones y políticas de la empresa SITES LATAM COLOMBIA SAS, y considerando que como lo menciona el artículo 6 de la Resolución 083 de 2026



será el interesado en adelantar alguna de las actividades del artículo 2 quien deberá aportar la información.

Ahora bien, dicha información no atiende a lo requerido en el literal e del artículo 6 de la Resolución 083 de 2026, dado que el mismo es claro en solicitar las medidas de manejo ambiental para el desarrollo de la actividad que para este caso serán las necesarias para la "instalación y construcción de una estación de telecomunicaciones denominada "TOL EL TOCHE", ubicada en el municipio de Ibagué, departamento del Tolima".

En este sentido, el solicitante no ha cumplido con los requerimientos establecidos en este apartado. Es fundamental que las medidas de manejo ambiental estén directamente relacionadas con las actividades a desarrollar, especificando, para cada una de ellas, las acciones y procedimientos necesarios para mitigar posibles impactos ambientales negativos.

Por lo anterior, es necesario el cumplimiento de los requisitos previstos en el artículo 6 de la Resolución 0083 de 5 de febrero 2026; para lo cual, el peticionario deberá remitir de manera completa la siguiente información:

-Descripción técnica de las actividades a desarrollar

-Medidas de manejo ambiental para el desarrollo de la actividad.

Una vez se cuente con la totalidad de la información requerida, esta Dirección procederá a realizar el análisis correspondiente, conforme a sus competencias y al marco normativo vigente.

Cordialmente,

NATALIA MARÍA RAMÍREZ MARTÍNEZ

Directora de Bosques, Biodiversidad y Servicios Ecosistémicos

Proyectó: Laura Manuela Bernal/Contratista GGIBRFN de la DBBSE

Revisó: David Hernández Reyes/Contratista GGIBRFN de la DBBSE

Sandra Carolina Díaz Mesa / Coordinadora GGIBRFN – DBBSE

Los arriba firmantes declaramos que hemos revisado el presente documento y lo encontramos ajustado a las normas y disposiciones legales y/o técnicas vigentes y, por lo tanto, bajo nuestra responsabilidad lo presentamos para la firma del Remitente

Bogotá, D. C. 07-11-2025

21022025E2035431
Código de Verificación: 24364

Señora

MARÍA ISABEL ARANGO

Representante Legal

MARÍA ISABEL ARANGO S.A.S

mariaiarango@hotmail.com

3103040125

Bogotá, D. C.

Asunto: Respuesta al radicado Ambiente No. 2025E1045951 del 03 de septiembre de 2025. Solicitud de concepto y/o viabilidad ambiental para la instalación de la estación de telecomunicaciones denominada TOL EL TOCHE MUNICIPIO DE IBAGUE DEPARTAMENTO DEL TOLIMA COORDENADAS LATITUD 4.5288621 LONGITUD -75.412806.

Respetada Sra. María Isabel:

La Dirección de Bosques, Biodiversidad y Servicios Ecosistémicos del Ministerio de Ambiente y Desarrollo Sostenible, ha recibido la comunicación del asunto por medio de la cual solicita lo siguiente:

"(...) SE EXPIDA VIABILIDAD Y/O CONCEPTO AMBIENTAL FAVORABLE con la finalidad de viabilizar la instalación y construcción de una estación de telecomunicaciones denominada "TOL EL TOCHE MUNICIPIO DE IBAGUE DEPARTAMENTO DEL TOLIMA COIORDENADAS LATITUD 4.5288621 LONGITUD - 75.412806,toda vez que este proyecto es un servicio de utilidad pública e interés social en busca de facilitar el estudio, tendido, construcción y operación de redes y así avanzar en la mejora de la calidad del servicio, así como la ampliación de cobertura a territorios que no tienen acceso a la conectividad y como ya se menciona no conlleva ni requiere servicios de acueducto o manejo de aguas, tampoco requiere afectación de vallados ni instalaciones sanitarias. El proyecto no requiere la generación de residuos sólidos, y los equipos electrónicos a instalar no presentan emisiones de ruidos o contaminantes de ningún tipo (...)"

En atención a su solicitud, esta Dirección realizó la verificación cartográfica de las dos coordenadas aportadas, determinando que el área

de interés se superpone con la Reserva Forestal Central, establecida mediante la Ley 2ª de 1959, en zonificación tipo A (**Anexo 1 – Salida gráfica**).

En ese sentido y teniendo en cuenta lo informado en su comunicación, la actividad informada se encuentra asociada a la descrita en el literal i del artículo 2 de la Resolución 1274 de 2014, que modifica la Resolución 1527 de 2012, *“Por la cual se señalan las actividades de bajo impacto ambiental y que, además, generan beneficio social, de manera que se puedan desarrollar en las áreas de reserva forestal, sin necesidad de efectuar sustracción del área y se adoptan otras determinaciones”*, a saber:

“i. La instalación de torres para antenas de telecomunicaciones y las redes de distribución de electrificación rural domiciliaria, siempre y cuando no requiera apertura de vías o accesos.”

No obstante, para poder generar un pronunciamiento de fondo frente a la solicitud, deberá entregar a este Ministerio, **previamente a la ejecución de las actividades**, la siguiente información, de conformidad con lo establecido en el artículo 5 de la Resolución 1527 de 2012, modificado por el artículo 3 de la Resolución 1274 de 2014. Lo anterior con el fin de que esta cartera ministerial evalúe y determine si la actividad propuesta se encuentra o no dentro del alcance de las disposiciones establecidas en la mencionada normativa:

- a) Fecha prevista para la iniciación del proyecto, obra o actividad, junto con su respectivo cronograma de ejecución.
- b) Localización del área donde se realizará la actividad, presentando las coordenadas planas en el sistema MAGNA-SIRGAS, indicando el origen, con su respectiva cartografía en formato análogo y digital. La cartografía debe incluir el listado de los vértices de la poligonal, indicando el orden en que se digitalizan para cerrar **la poligonal**.
- c) Descripción técnica detallada de las actividades a desarrollar. Sobre este literal se aclara que es de suma importancia describir todas y cada una de las actividades que se desarrollarán y que dicha información coincida con la ubicación geográfica remitida.
- d) Medidas de manejo ambiental propuestas para el desarrollo de la actividad.

Una vez este Ministerio cuente con la anterior información, procederá a realizar la revisión de la misma y con ello determinará y le comunicará, si dicha actividad se enmarca en las actividades de bajo impacto ambiental las cuales se pueden desarrollar dentro de reserva forestal sin sustracción,

según lo regulado por la Resolución 1527 de 2012, modificada por la Resolución 1274 de 2014, o de lo contrario se requiera del desarrollo del procedimiento administrativo de sustracción de reserva forestal nacional.

Cualquier inquietud o información adicional, esta dependencia se encuentra presta a brindar el apoyo que corresponda, de conformidad con las funciones de este ministerio.

Cordialmente,



NATALIA MARÍA RAMÍREZ MARTÍNEZ

Directora de Bosques, Biodiversidad y Servicios Ecosistémicos

Anexos: 1. Salida gráfica

Proyectó: Karol Julieth Romero Corredor/ Contratista del GGIBRFN – DBBSE

Revisó: Nohora Yolanda Ardila/ Contratista del GGIBRFN – DBBSE

Sandra Carolina Díaz Mesa / Coordinadora del GGIBRFN – DBBSE

Los arriba firmantes declaramos que hemos revisado el presente documento y lo encontramos ajustado a las normas y disposiciones legales y/o técnicas vigentes y, por lo tanto, bajo nuestra responsabilidad lo presentamos para la firma del Remitente